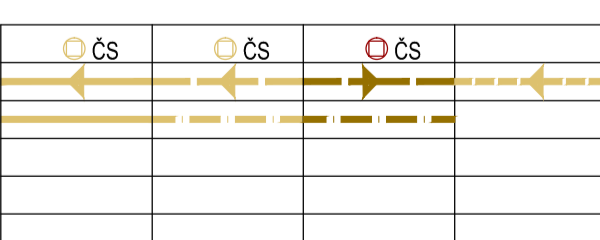
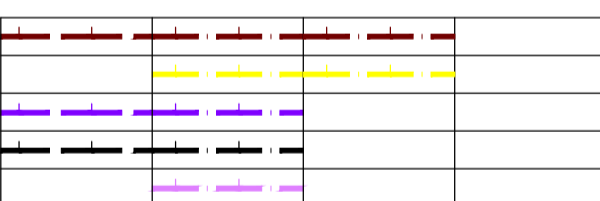
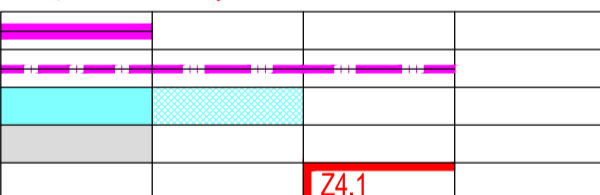


stav alebo návrh a zmena vo výstavbe 01-03 04/2012



prognóza **legenda**

- Hranica katastrálneho územia obce
- Hranica zastavaného územia
- Vodné plochy a toky
- Plochy krajinnej zelene – lesy a vysoká zeleň v krajine
- Hranica lokality a názov lokality plošného rozvoja
- Limitujúce faktory priestorového rozvoja**
- Ochr. a bezpečnostné pásma TI
- Ochr. a bezpečnostné pásma na zrušenie
- Ochranné pásmo železnice
- Ochranné pásmo ciest I. a II. triedy
- Hygienické ochranné pásmo (výroba, cintorín,...)
- Základné funkcie urbanizovaného územia**
- Plochy nízkopodlažnej zástavby – BD a RD
- Plochy nízkopodlažnej zástavby – BD a RD v príprave
- Plochy RD nadmerne zatažené hlukom z dopravy
- Plochy občianskej vybavenosti a rekreácie
- Plochy polyfunkcie mestotvorného charakteru – občianska vybavenosť/bývanie (s vyšším zastúpením podielu OV – nad 30% celk. podl. plochy zástavby)
- Plochy priemyselnej výroby a podnikateľských aktivít
- Plochy poľnohospodárskej výroby jestv. a plochy poľnohospodárskej výroby s predpokladom reštrukturalizácie na výrobo-podnikateľskú zónu
- Plochy zariadení a areálov tech. vybavenosti
- Plochy športových areálov a zariadení s oddychovorelaxačným potenciálom
- Izolačná, verejná a krajinná zeleň
- Cintoríny

Kanalizácia splašková
 čpacia stanica (ČS)
 gravitačná kanalizácia
 výtlačné potrubie z ČS do ČOV

ZMENY a DOPLNKY 04/2012
ÚPN-O DRAHOVCE
 investor
 spracovateľ
 spracované

OBEC DRAHOVCE
 Ing. arch. Viliam Čuperka



jún 2012 M 1:5000

NÁVRH KANALIZÁCIE B.05.4a