

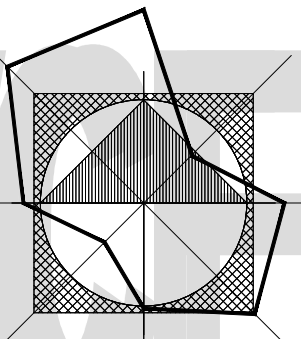
stav alebo návrh a zmena vo výstavbe zmeny 01-07 08/2019 prognóza

stav alebo návrh a zmena vo výstavbe	zmeny 01-07	08/2019	prognóza

**legenda**

Hranica katastrálneho územia obce  
Hranica zastavaného územia  
Vodné plochy a toky  
Plochy krajinej zelene - lesy a vysoká zeleň  
Hranica lokality a názov lokality plošného rozvoja  
Hranica riešeného územia a označenie zmeny  
Limitujúce faktory priestorového rozvoja  
Ochr. a bezpečnostné pásma trás a zariadení TI  
---- II ---- na zrušenie  
Ochranné pásmo železnice  
Ochranné pásmo ciest I. a II. triedy  
Bezpečnostné a hygienické ochranné pásmo OV  
OP prechodovej plochy letiska Piešťany  
Základné funkcie urbanizovaného územia  
Plochy nízkopodlažnej zástavby - BD a RD  
Plochy občianskej vybavenosti a rekreácie  
Izolačná zeleň, verejné parky a parkové úpravy  
Súkromná zeleň  
Plochy a zariadenia dopravy  
Plochy železničnej dopravy  
Železničná trať -  
- rekonštr. na návrhovú rýchlosť 160 km/hod  
Cesty I. triedy  
Križovatky na ceste I. triedy s odbočovacími pruhmi  
Zberné komunikácie tepnové  
Ostatné miestne komunikácie  
Rekonštrukcia miestnej komunikácie  
Účelové komunikácie  
Rekonštrukcia účelovej komunikácie  
Komunikácia cyklistická a pre peších (D2,D3)  
Funkčná trieda a kategória komunikácie  
Zastávky autobusovej dopravy  
Izochrona časovej dostupnosti zastávok HD

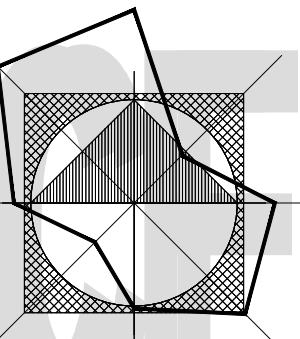
NÁVRH ZMENY a DOPLNKY 08/2019  
**ÚPN-O DRAHOVCE**  
investor spracovateľ  
OBEC DRAHOVCE  
Ing. arch. Eva Krupová  
spracované február 2020



M 1:5000

**DOPRAVNÉ VYBAVENIE B.04.8a**

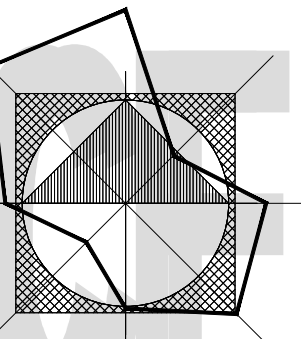
NÁVRH ZMENY a DOPLNKY 08/2019  
**ÚPN-O DRAHOVCE**  
investor spracovateľ  
OBEC DRAHOVCE  
Ing. arch. Eva Krupová  
spracované február 2020



M 1:5000

**DOPRAVNÉ VYBAVENIE B.04.8b**

NÁVRH ZMENY a DOPLNKY 08/2019  
**ÚPN-O DRAHOVCE**  
investor spracovateľ  
OBEC DRAHOVCE  
Ing. arch. Eva Krupová  
spracované február 2020



M 1:5000

**DOPRAVNÉ VYBAVENIE B.04.8**