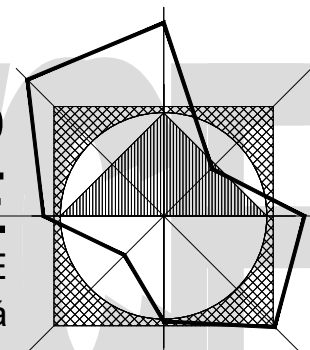


stav alebo vo výstavbe	návrh a zmeny 01-07	zmena 08/2019	prognóza	legenda
				Hranica katastrálneho územia obce
				Hranica zastavaného územia
				Vodné plochy a toky
				Plochy krajinej zelene
				Hranica lokality a označenie lokality plošného rozvoja
				Hranica riešeného územia a označenie zmeny
				Poľnohospodársky pôdny fond
				Hranice BPEJ, skupina BPEJ
				Tri najkvalitnejšie skupiny pôdy
				Závlahy
				Podzemné závlahové potrubie
				Hospodárske dvory
				Plochy záberu PPF - orná pôda v zastavanom území
				Plochy záberu PPF - záhrady a TTP
				Plochy záberu PPF - orná pôda skupiny 1-4
				Plochy záberu PPF - orná pôda skupiny 5-7
				Plochy záberu PPF pre komunikácie - orná pôda skupiny 1-4
				Plochy záberu PPF pre komunikácie - orná pôda skupiny 5-7
				Plochy predpokladaného odňatia poľnohosp. pôdy, navrhované na zmenu funkcie
				Plochy predpokladaného odňatia poľnohosp. pôdy, navrhované na zmenu funkcie - komunikácie
				Plochy bez predpokladaného odňatia poľnohosp. pôdy (ostatné plochy)
				Plochy bez predpokladaného odňatia poľnohosp. pôdy (ostatné plochy) - komunikácie

NÁVRH ZMENY a DOPLNKY 08/2019
ÚPN-O DRAHOVCE

investor
 spracovateľ

OBEC DRAHOVCE
 Ing. arch. Eva Krupová



spracované

február 2020

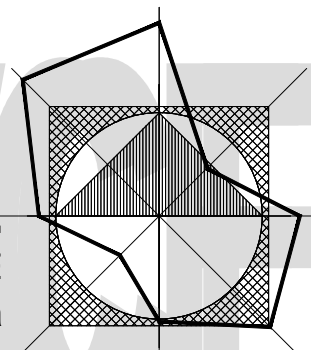
M 1:5000

NÁVRH ODŇATIA PP B.09.8a

NÁVRH ZMENY a DOPLNKY 08/2019
ÚPN-O DRAHOVCE

investor
 spracovateľ

OBEC DRAHOVCE
 Ing. arch. Eva Krupová



spracované

február 2020

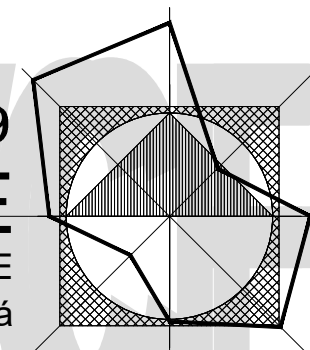
M 1:5000

NÁVRH ODŇATIA PP B.09.8b

NÁVRH ZMENY a DOPLNKY 08/2019
ÚPN-O DRAHOVCE

investor
 spracovateľ

OBEC DRAHOVCE
 Ing. arch. Eva Krupová



spracované

február 2020

M 1:5000

NÁVRH ODŇATIA PP B.09.8