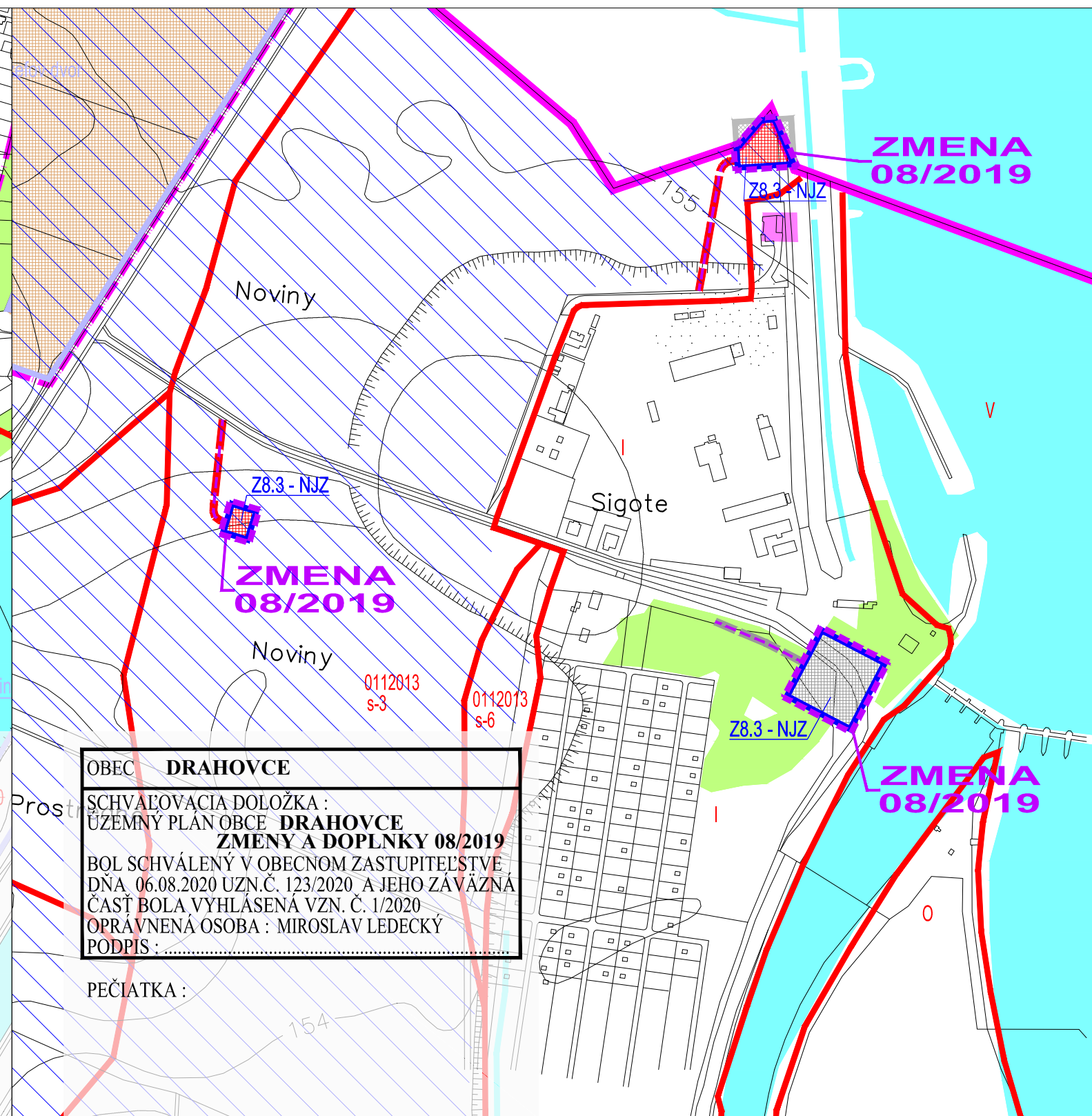


OBEC **DRAHOVCE**
 SCHVAĽOVACIA DOLOŽKA :
 ÚZEMNÝ PLÁN OBCE **DRAHOVCE**
ZMENY A DOPLNKY 08/2019
 BOL SCHVÁLENÝ V OBEČNOM ZASTUPITEĽSTVE
 DŇA 06.08.2020 UZN.Č. 123/2020 A JEHO ZÁVÄZNÁ
 ČASŤ BOLA VYHLÁSENÁ VZN. Č. 1/2020
 OPRAVNENÁ OSOBA : MIROSLAV LEDECKÝ
 PODPIS :

PEČIATKA :



OBEC **DRAHOVCE**
 SCHVAĽOVACIA DOLOŽKA :
 ÚZEMNÝ PLÁN OBCE **DRAHOVCE**
ZMENY A DOPLNKY 08/2019
 BOL SCHVÁLENÝ V OBEČNOM ZASTUPITEĽSTVE
 DŇA 06.08.2020 UZN.Č. 123/2020 A JEHO ZÁVÄZNÁ
 ČASŤ BOLA VYHLÁSENÁ VZN. Č. 1/2020
 OPRAVNENÁ OSOBA : MIROSLAV LEDECKÝ
 PODPIS :

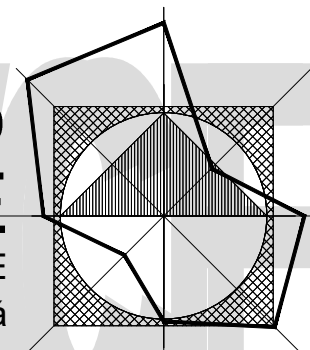
PEČIATKA :

stav alebo vo výstavbe	návrh a zmeny 01-07	zmena 08/2019	prognóza	legenda
[Symbol]	[Symbol]	[Symbol]	[Symbol]	Hranica katastrálneho územia obce
[Symbol]	[Symbol]	[Symbol]	[Symbol]	Hranica zastavaného územia
[Symbol]	[Symbol]	[Symbol]	[Symbol]	Vodné plochy a toky
[Symbol]	[Symbol]	[Symbol]	[Symbol]	Plochy krajinej zelene
[Symbol]	[Symbol]	[Symbol]	[Symbol]	Hranica lokality a označenie lokality plošného rozvoja
[Symbol]	[Symbol]	[Symbol]	[Symbol]	Hranica riešeného územia a označenie zmeny
[Symbol]	[Symbol]	[Symbol]	[Symbol]	Poľnohospodársky pôdny fond
[Symbol]	[Symbol]	[Symbol]	[Symbol]	Hranice BPEJ, skupina BPEJ
[Symbol]	[Symbol]	[Symbol]	[Symbol]	Tri najkvalitnejšie skupiny pôdy
[Symbol]	[Symbol]	[Symbol]	[Symbol]	Závlahy
[Symbol]	[Symbol]	[Symbol]	[Symbol]	Podzemné závlahové potrubie
[Symbol]	[Symbol]	[Symbol]	[Symbol]	Hospodárske dvory
[Symbol]	[Symbol]	[Symbol]	[Symbol]	Plochy záberu PPF - orná pôda v zastavanom území
[Symbol]	[Symbol]	[Symbol]	[Symbol]	Plochy záberu PPF - záhrady a TTP
[Symbol]	[Symbol]	[Symbol]	[Symbol]	Plochy záberu PPF - orná pôda skupiny 1-4
[Symbol]	[Symbol]	[Symbol]	[Symbol]	Plochy záberu PPF - orná pôda skupiny 5-7
[Symbol]	[Symbol]	[Symbol]	[Symbol]	Plochy záberu PPF pre komunikácie - orná pôda skupiny 1-4
[Symbol]	[Symbol]	[Symbol]	[Symbol]	Plochy záberu PPF pre komunikácie - orná pôda skupiny 5-7
[Symbol]	[Symbol]	[Symbol]	[Symbol]	Plochy predpokladaného odňatia poľnohosp. pôdy, navrhované na zmenu funkcie
[Symbol]	[Symbol]	[Symbol]	[Symbol]	Plochy predpokladaného odňatia poľnohosp. pôdy, navrhované na zmenu funkcie - komunikácie
[Symbol]	[Symbol]	[Symbol]	[Symbol]	Plochy bez predpokladaného odňatia poľnohosp. pôdy (ostatné plochy)
[Symbol]	[Symbol]	[Symbol]	[Symbol]	Plochy bez predpokladaného odňatia poľnohosp. pôdy (ostatné plochy) - komunikácie

ČISTOPIS
 ZMENY a DOPLNKY 08/2019
ÚPN-O DRAHOVCE

investor
 spracovateľ

OBEC DRAHOVCE
 Ing. arch. Eva Krupová



spracované

jún 2020

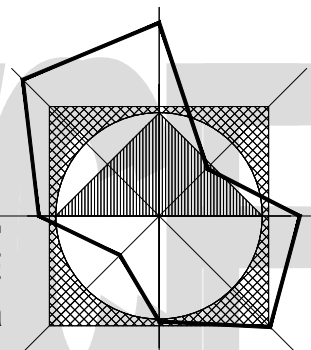
M 1:5000

NÁVRH ODŇATIA PP B.09.8a

ČISTOPIS
 ZMENY a DOPLNKY 08/2019
ÚPN-O DRAHOVCE

investor
 spracovateľ

OBEC DRAHOVCE
 Ing. arch. Eva Krupová



spracované

jún 2020

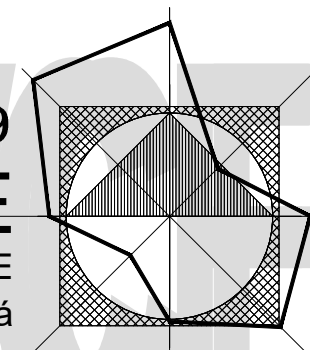
M 1:5000

NÁVRH ODŇATIA PP B.09.8b

ČISTOPIS
 ZMENY a DOPLNKY 08/2019
ÚPN-O DRAHOVCE

investor
 spracovateľ

OBEC DRAHOVCE
 Ing. arch. Eva Krupová



spracované

jún 2020

M 1:5000

NÁVRH ODŇATIA PP B.09.8